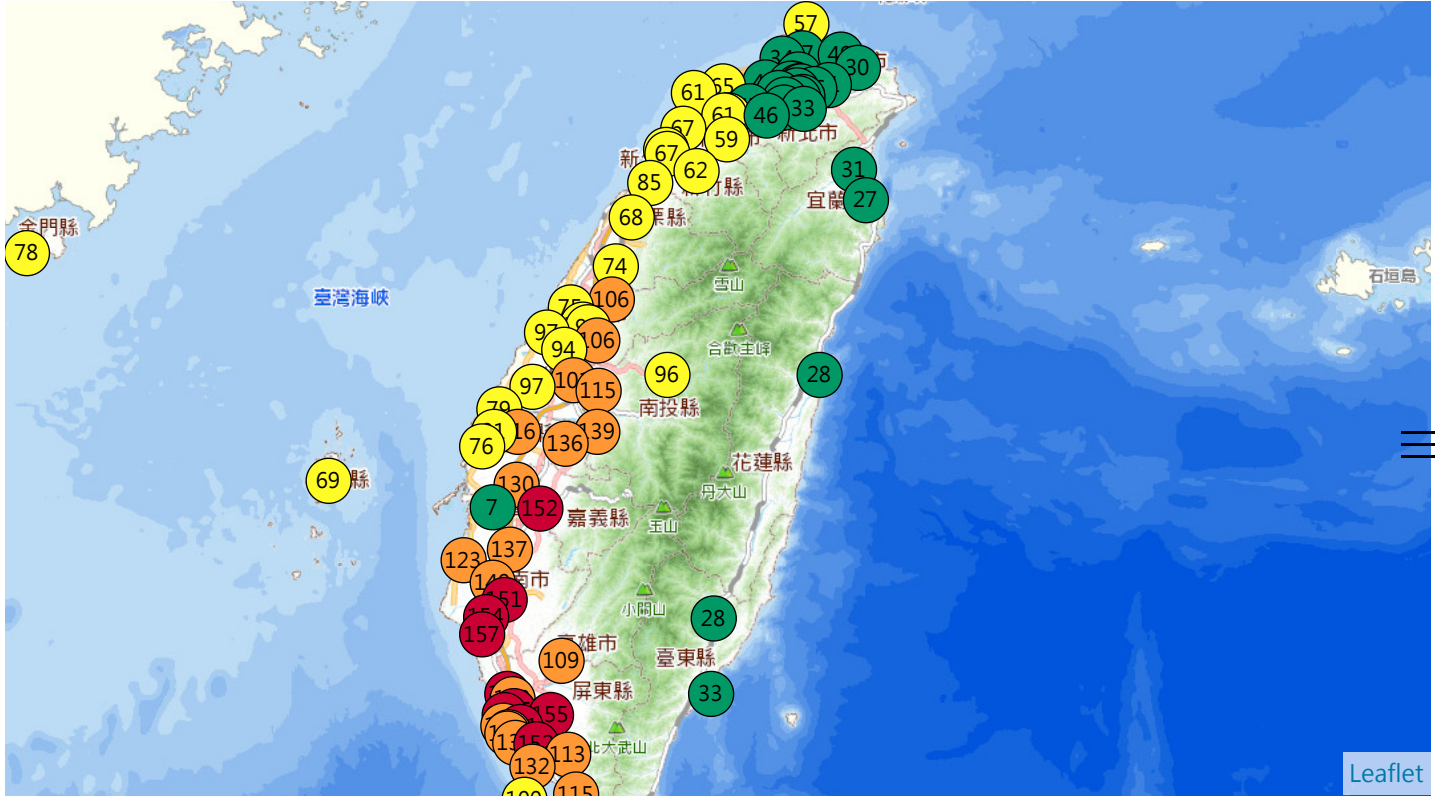


中央監測資料



請於上方地圖點選測站或選擇下列選單

空品區：
 縣市：
 測站名稱：
 時間：



監測數值

發布時間：2021/02/24 13:00 | 檔案下載

空氣品質指標 AQI 138
 指標污染物：細懸浮微粒 對敏感族群不健康

細懸浮微粒 PM_{2.5}

懸浮微粒 PM₁₀

臭氧 O₃ ↑

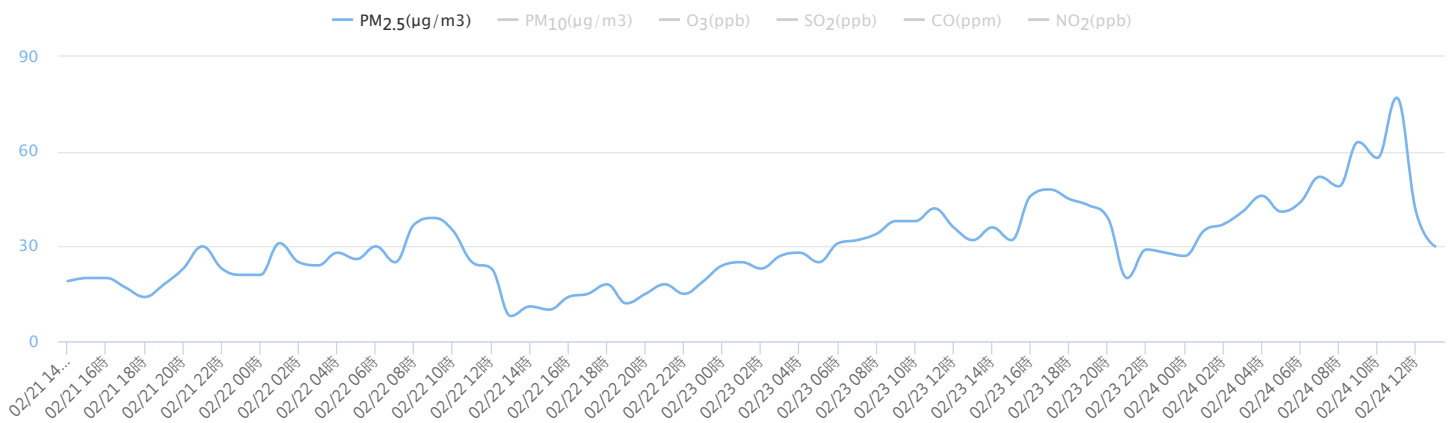
一氧化碳 CO 8小時移動平均(ppm)	0.60	二氧化硫 SO₂ 小時濃度值(ppb)	2.3	二氧化氮 NO₂ 小時濃度值(ppb)	5.4
細懸浮微粒 PM_{2.5} 小時濃度值(µg/m ³)	30	懸浮微粒 PM₁₀ 小時濃度值(µg/m ³)	38	臭氧 O₃ 小時濃度值(ppb)	60
一氧化碳 CO 小時濃度值(ppm)	0.25	非甲烷碳氫化合物 NMHC 小時濃度值(ppb)	0.04	風速 WS_HR 小時濃度值(m/s)	2.3
風向 WD_HR 小時濃度值(度)	231	濕度 RH 小時濃度值(%)	64		

空氣品質指標 (AQI)

良好 0~50	普通 51~100	對敏感族群不健康 101~150	對所有族群不健康 151~200	非常不健康 201~300	危害 301~500
------------	--------------	---------------------	---------------------	------------------	---------------

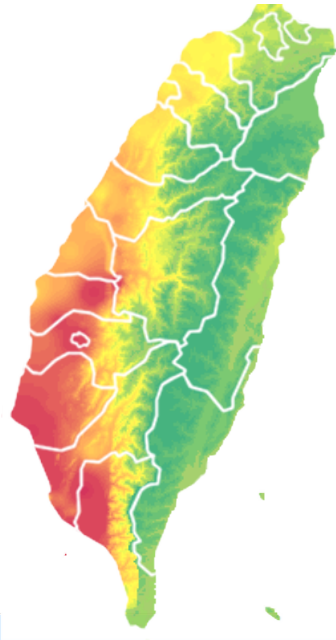
近72小時測項濃度趨勢圖

時間區間：2021/02/21 14:00 ~ 2021/02/24 13:00(發布時間)

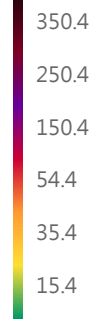


空氣品質濃度圖





PM_{2.5} (µg/m³)



環 保 署：10042臺北市中正區中華路一段83號

總機：(02)2311-7722

今日人數：30,465

累積人數：12,642,528

網站更新日期：2021-2-24

[意見回饋](#) | [隱私權保護政策](#) | [網站安全政策](#) | [資訊安全規範](#) | [網站資料開放宣告](#) | [地圖](#)

